



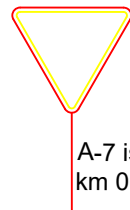



LEGENDA:		
L. p.	OZNACZENIE	ELEMENT – PRZEZNACZENIE
1		proj. nawierzchnia drogi z miesz. min.-bit.
2		proj. nawierzchnia pobocza gruntowego, wzmocnionego
3		krawężń jezdni
4		krawężń pobocza
5	 A-7 istn. km 0+018	oznakowanie pionowe istn.
6	 B-33 "40" proj. km 0+425	oznakowanie pionowe proj.

Niniejsze opracowanie sporządzono w oparciu o państwowe zasoby geodezyjne i kartograficzne

Nr GN.I.6642.452.2025\_UlanMajorat

.....

Zarządca Drogi	Gmina Ulan - Majorat Ulan - Majorat 57, 21-307 Ulan - Majorat		
Nazwa opracowania	Przebudowa drogi gminnej nr 102171L w m. Paskudy od km 0+000 do km 0+575		
Temat rysunku	PLAN ZAGOSPODAROWANIA TERENU SKALA 1 : 500		
Projektant	Jan Zarebiec 21-300 Radzyń Podl. ul.Powstańców Styczniowych 17 upr. bud. nr LU8/0008/OHOD/04	Data opracowania lipiec 2025r.	Rys. nr S - 1